



PR GRANADELLA

TIEMPO	DISTANCIA m.	ALTITUD m.	DESCRIPCIÓN
00:00	0	0	Iniciamos la ruta del aparcamiento de la Cala de la Granadella. A escasos metros a la izqda. tomamos una pista de hormigón ascendente.
00:03	190	2	Llegamos a un cruce y abandonamos la pista a la izquierda tomando un camino, que a los 50m. y junto a la tapia de unos chalets, se transforma en senda.
00:30	960	93	Encontramos un primer tramo de barandilla de madera y a la dcha. observamos una cavidad cubierta de vegetación, una antigua mina de ocre, explotada a finales del siglo XIX. Encontraremos un balcón magnífico sobre la cala desde donde se divisa l'illa del Descubridor y la Torre d'Ambolo.
00:35	1.110	54	A continuación y con cierta precaución bajamos hacia el barranco de la Xapa.
00:45	1.600	39	Pasando por unas cadenas llegamos a un cruce, donde un poste de dirección nos invita a abandonar la senda para visitar el morro, que alberga las ruinas de una fortificación defensiva del siglo XVIII, conocida como el Castell de la Granadella.
01:25	2.681	180	Regresamos al cruce para continuar la marcha. A unos 150m. giramos a la izqda. por una senda que nos conduce a través de crestas hasta el mirador de Llevant, buen lugar para un respiro y desde el cual observamos la punta de Moraira y el Penyal de Ifach.
01:40	3.432	190	De ahí tomamos la pista, que a lo largo de 750m., nos conduce al cruce de la variante de la Teulería.
01:50	3.880	224	Más adelante y tras dejar a nuestra izqda. una balsa, llegamos a un segundo cruce donde se encuentra la variante del Gurugú.
02:10	4.925	186	A 800m., siguiendo la pista en dirección sur, tomamos una senda a la dcha. y al final de la misma giramos nuevamente a la dcha. para bajar al barranco del Martorell.
02:20	5.282	228	Pasamos unas antiguas casas de labranza llegando al camino del Esteperal.
02:50	7.515	113	Giramos a la dcha. para llegar al mirador de la Llima Aspra y cruzamos el barranco de L'Ortxella.
03:25	9.271	151	Al otro lado del baranco giramos a la dcha. y a unos 50m. tomamos la pista de la izqda. que nos conduce disfrutando de unas magníficas vistas de la bahía de Xàbia, el cabo de Sant Antoni, la Plana y el Montgó hasta un depósito de agua que dejamos a nuestra izqda. para pasar un poco más adelante junto a una torre de vigilancia forestal.
03:35	9.795	142	Llegamos a un cruce de caminos y tomamos el sendero que nos conducirá al mirador de la Granadella, desde el cual hay una gran perspectiva del parque forestal.
04:00	11.494	108	Continuamos por el sendero hasta llegar a un camino que tomaremos a la izqda. Llegamos a una pista que tomaremos también a la izqda. Un poco más adelante la abandonaremos para tomar un camino a la izqda. que se va estrechando hasta convertirse en senda. Siguiéndola llegaremos a una torre de media tensión desde la que se emprende el descenso al barranco.
04:10	12.255	45	Seguiremos por el barranco y tras haber pasado el segundo puente bajo la carretera, en un recodo del barranco saldremos a ésta.
04:30	13.645	0	A unos 200m. llegaremos al parking de la cala de la Granadella, punto de inicio del PR. Una vez aquí podremos optar por darnos un baño en la cala, o bien, si hay fuerzas, continuar la marcha por las variantes del Gurugú o de la Teulería.



**TOURIST INFO CENTRE**  
Pl. de la Iglesia 4  
03730 Xàbia (Alicante)  
T 96 579 43 56 - F 96 579 63 17  
xabiacentre@touristinfo.net

**TOURIST INFO PORT**  
Pl. Almirante Bastarache 11  
03730 Xàbia (Alicante)  
T 96 579 07 36 - F 96 579 60 57  
info@xabia.org

**TOURIST INFO ARENAL**  
Ctra.Cabo La Nao - Urb. La Plaza  
03730 Xàbia (Alicante)  
T 96 646 06 05 - F 96 579 62 58  
xabiaarenal@touristinfo.net

www.xabia.org



EMERGENCIAS 112

GRANADELLA

# Granadella

RED ESPACIOS NATURALES XÀBIA



## Granadella



### 📄 ficha técnica

**Ruta:** CIRCULAR  
**Distancia:**  
PR - 13.645 m.  
V.Teulería - 1.845 m.  
V.Gurugú - 2.901 m.  
**Tiempo:**  
PR - 4 h. 30'  
V.Teulería - 30'  
V.Gurugú - 40'  
**Desnivel:** 1.160 m.  
**Dificultad:** MEDIA

### SEÑALIZACIÓN DEL RECORRIDO



Continuidad del recorrido



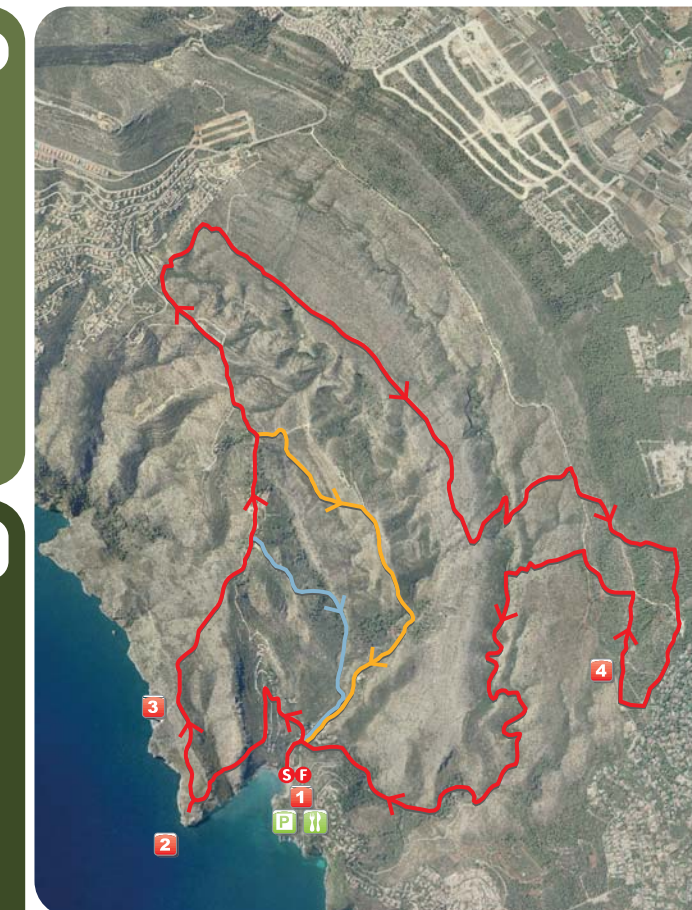
Dirección equivocada



Cambio de dirección



Dirección



### 📍 Puntos de interés

- 1 Cala Granadella
- 2 Castell Granadella
- 3 Mirador Llevant
- 4 Mirador Granadella

### 📍 Servicios (Cala Granadella)

- 🍴 Restaurante
- 🚻 Lavabos
- 🛖 Hamacas
- 🅑 Parking
- ☎ Teléfono

### 📋 Equipamiento



### 📌 Recomendaciones

- Evitar las horas de mayor radiación.
- Actividad cinegética del 12 de octubre al 6 de enero.
- Tel. Emergencias 112.



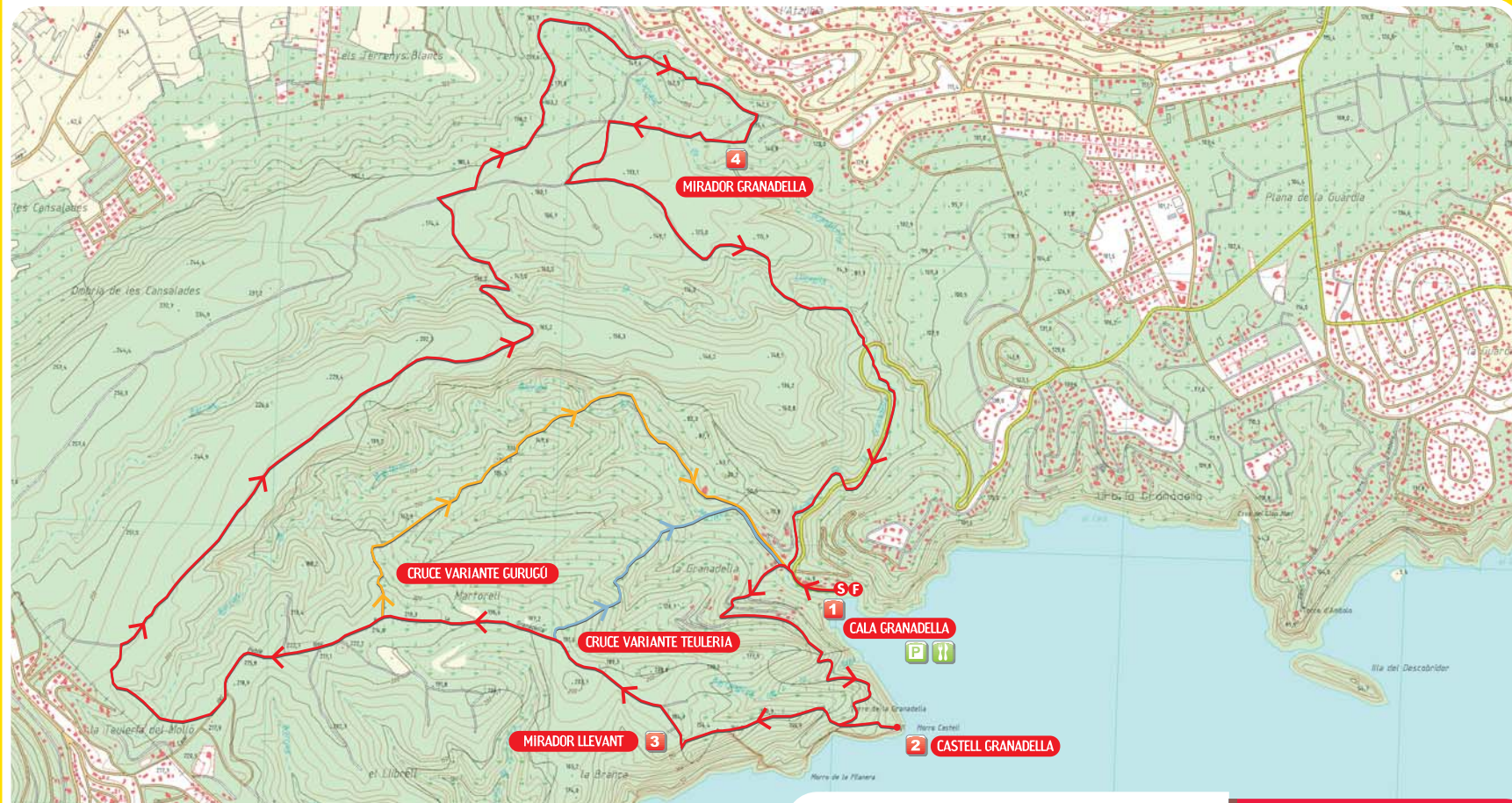
# PR CV 334 Granadella

PR CV 354  
GRANADELLA



## Mapa topográfico Granadella

PR GRANADELLA VARIANTE TEULERIA VARIANTE GURUGÚ



El P.R. de La Granadella discurre en su totalidad por el parque forestal del mismo nombre. Una zona virgen de construcción que limita con el mar y de gran valor ecológico, paisajístico y cultural.

La belleza de esta ruta reside en la combinación de mar y montaña, con magníficas vistas de acantilados, del Montgó, del valle y de la bahía de Xàbia.

A lo largo del recorrido, además de la importante riqueza y diversidad natural, podremos observar el interesante patrimonio cultural compuesto por construcciones tradicionales, minas de ocre (explotadas hasta finales del siglo XIX), "pesqueres", hornos de cal, etc. Elementos que demuestran que el hombre y su actividad pueden mantener el equilibrio y la armonía con la naturaleza.

Como construcción más relevante destacar las ruinas de una pequeña fortificación costera en forma de herradura construida en 1739 y conocida como el Castell de la Granadella. Este castillo formaba parte del sistema litoral defensivo de las costas valencianas, acosadas desde la conquista cristiana por las incursiones de los piratas norteafricanos.


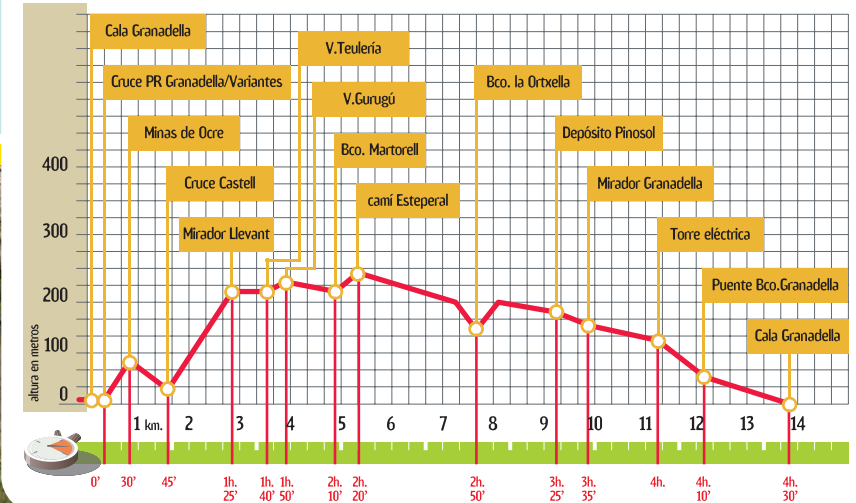
Desde el Castell se divisa la isla del Descubridor o Ambolo y la Torre del mismo nombre, otra de las fortificaciones dirigidas a la vigilancia y defensa costera. Tanto el Castell de la Granadella como la Torre d'Ambolo están declarados Bienes de Interés Cultural.

## VARIANTE DE LA TEULERIA

TIEMPO	DISTANCIA m.	ALTITUD m.	DESCRIPCIÓN
00:00	0	190	Iniciamos la variante por un camino a la derecha poco después del mirador de Llevant.
00:10	634	137	Este camino deriva en una senda descendente que nos conduce hasta la casita en ruinas, conocida como del Francés, donde podemos observar un típico horno de leña.
00:15	1.105	41	Bajamos cuatro peldaños y en el cruce nos desviamos a la izquierda, llegando a otra construcción tradicional en ruinas.
00:20	1.237	8	Descendemos 150 m. y llegamos al Barranc del Martorell.
00:30	1.845	0	En el cruce de sendas nos desviamos a la derecha hasta la Cala Granadella.



## Perfil del Sendero PR CV 354 GRANADELLA



## VARIANTE GURUGÚ

TIEMPO	DISTANCIA m.	ALTITUD m.	DESCRIPCIÓN
00:00	0	224	Iniciamos la variante por una pista a la derecha tras pasar el mirador de Llevant y la variante de la Teuleria.
00:10	743	143	A 100 m. del depósito de agua, descendemos por una senda a la derecha.
00:20	1.470	41	Llegamos a la casita del Gurugú.
00:25	1.895	13	Continuamos por una zona arbolada alcanzando el Barranc del Martorell.
00:30	2.293	8	Continuamos a la izquierda enlazando con la variante de la Teuleria.
00:40	2.901	0	Enlazamos con el PR y continuamos hasta la Cala Granadella.

