

## RUTA VOLTA AL MONTGÓ

Esta ruta rodea el **Parque Natural del Montgó**, atravesando una zona agrícola de gran belleza y valor medioambiental alrededor del macizo. La ruta muestra, a golpe de pedal, todas las caras de esta emblemática montaña.

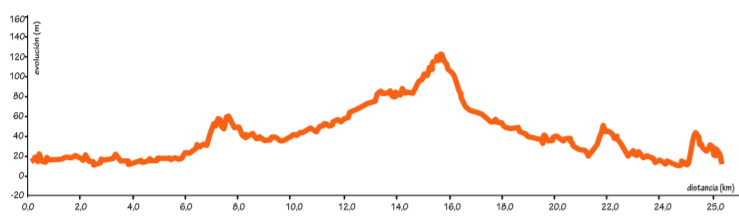
Su trazado, sin dificultad al no existir grandes desniveles, está pensado para que sea accesible a una amplia gama de usuarios.



### DESCRIPCIÓN:

La ruta parte desde el **Puerto de Xàbia** para finalizar en el **Puerto de Dénia**, desde donde se puede regresar en Barco, contemplando los impresionantes acantilados del **Cap de Sant Antoni**.

El recorrido transcurre por caminos poco transitados, que nos permiten contemplar la tradición rural y agrícola de poblaciones como **Xàbia**, **Jesús Pobre** y **La Xara**.



### Salida y llegada:

Puerto de Xàbia / Puerto de Dénia.

**Distancia:** 26,5 km. de puerto a puerto.

**Tiempo efectivo:** 3 h. en bici + 45 min. en barco.

**Desnivel acumulado ascenso:** 215 m.

**Nivel de dificultad:** Bajo.

**Señalización:**

**Recomendaciones:**

**GPS:** En wikiloc: RUTA VOLTA AL MONTGÓ / Usuario:TurismeXàbia

## RUTA FAMILIAR PORT-CALA BLANCA

La escasa dificultad y el perfil llano hacen que esta ruta sea ideal para disfrutar de un agradable paseo familiar junto al mar.

Esta ruta discurre por toda la **bahía de Xàbia**, desde el puerto, al abrigo del **Cap de Sant Antoni**, hasta **Cala Blanca**, conjunto de tres pequeñas calas. A lo largo del recorrido podremos contemplar las barcas de pesca y sus aperos, "**Les Tosqueres**", canteras que desde la Edad Media han provisto de piedra a **Xàbia** para la construcción de sus edificios, así como construcciones de época romana como "**Els Banys de la Reina**" y la "**Séquia de la Nòria**". Así pues, oficios, tradición y paisaje se combinan en una ruta apta para todas las edades.



### Salida y llegada:

Final Paseo Puerto - Lonja.

**Distancia:** 11'42 km.

**Tiempo efectivo:** 1 h. 10 min.

**Desnivel acumulado ascenso:** 10 m.

**Nivel de dificultad:** Bajo.

**Señalización:**

**Recomendaciones:**

**GPS:** En wikiloc: RUTA PUERTO-CALABLANCA / Usuario:TurismeXàbia

**Perfil del recorrido:** Ruta llana a nivel del mar.



### DESCRIPCIÓN:

Recorreremos el **Paseo del Puerto** hasta el final de la escollera, regresando por el mismo para tomar el carril bici a lo largo del **Primer Muntanyar**, que nos llevará hasta la **Playa del Arenal**. Continuamos por **calle Alenas** evitando la carretera principal para llegar a **Cala Blanca**. Una vez allí, podemos visitar el **Mirador** subiendo unas escaleras. A la vuelta, tras la **Playa del Arenal** tomaremos el carril bici que transcurre a lo largo del **Canal de la Fontana** y que nos llevará a lo largo de la **Av. Augusta** hasta el punto de inicio de la ruta.

## RUTA LES PLANES

Con esta ruta proponemos un paseo en bici por el **Parque Natural del Montgó**. Una bonita vuelta de 18 km. entre pinos y matorrales con algunas vistas espectaculares de la **bahía de Xàbia**. La zona de **Les Planes**, como su nombre indica, es relativamente llana, pero para llegar hasta ella subiremos hasta los 200 m. de altitud en sólo 2 km. Quien prefiera no sudar tanto, puede optar por comenzar la ruta desde el **Área recreativa Les Planes** es una zona ideal para pasear, muy tranquila, rodeada de naturaleza y siempre unos grados más fresca que a nivel del mar.



### DESCRIPCIÓN:

Salimos del **Puerto** y ascenderemos hasta el Hotel Costamar, para alcanzar la **Cuesta de San Antonio**. Con sombras y varios tramos de considerable pendiente, que es mejor hacer a pié, llegamos a **Les Planes**, donde visitaremos el **Mirador del Cap de Sant Antoni**. La ruta transcurre por un camino de gravilla, entre pinos y con vistas al mar, para luego cruzar la carretera de Dénia hasta la **Plana Justa**, en la que seguiremos un recorrido circular, y desde donde podremos disfrutar de unas preciosas vistas. Finalmente volveremos hacia **Les Planes** y **Els Molins**, y tras visitarlos, regresaremos por Cuesta de San Antonio, finalizando en el **Puerto**.

### Salida y llegada:

Final Paseo Puerto - Lonja.

**Distancia:** 18,3 km.

**Tiempo efectivo:** 11'5 km. (desde Les Planes).

**Tiempo efectivo:** 3 h.

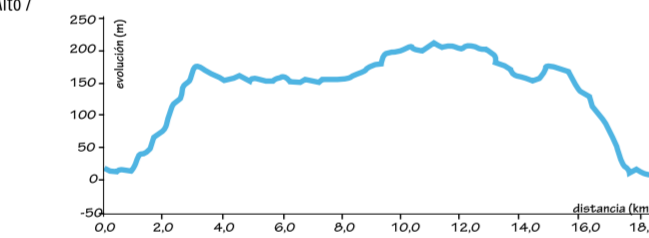
**Desnivel acumulado ascenso:** 288 m.

**Nivel de dificultad:** Medio-Alto / Medio (desde Les Planes)

**Señalización:**

**Recomendaciones:**

**GPS:** En wikiloc: RUTA LES PLANES / Usuario:TurismeXàbia



## RUTA PARQUES DE XÀBIA

Xàbia está salpicada de pequeños parques municipales y zonas verdes que la mayoría de la gente desconoce. Esta ruta visita algunos de ellos. Es un recorrido fácil de 21 km. que discurre mayoritariamente por pequeñas calles asfaltadas con algunos repechos.



### Salida y llegada:

Av. Augusta. (IES nº1)

**Distancia:** 20,6 km.

**Tiempo efectivo:** 3 h. 10 min.

**Desnivel acumulado ascenso:** 233 m.

**Nivel de dificultad:** Medio.

**Señalización:**

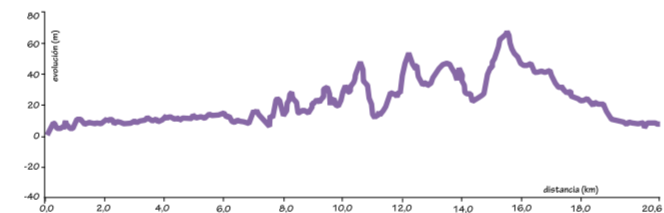
**Recomendaciones:**

**GPS:** En wikiloc: RUTA PARQUES XÀBIA / Usuario:TurismeXàbia

**Nota:** Deberán realizarse pequeños tramos a pié.

### DESCRIPCIÓN:

La ruta transcurre íntegramente por zona urbanizada, pero sorprende la cantidad de pequeños caminos y rincones que aún quedan perdidos entre los chalets. Se pasa por los parques de **Cap Martí**, **Pou dels Abanells**, **Pinosol**, **Las Laderas** y **Rafalet**, y se termina en el parque que rodea el río, frente al IES nº1.



## RUTA BOSQUE DE CAPSADES

Se trata de un recorrido corto que nos llevará al lado sur del **bosque de Capsades**. La ruta propuesta, aunque de solo 18,6km, es algo difícil, debido a la cuesta del **Camí de la Sabatera**, un tramo de piedras por el que hay que llevar la bici en brazos y unas sendas estrechas y algo técnicas por el bosque. Ideal para quién busca algo de diversión y amantes de la BTT.



### Salida y llegada:

Av. Augusta. (IES nº1)

**Distancia:** 18,6 km.

**Tiempo efectivo:** 2h.

**Desnivel acumulado ascenso:** 102 m.

**Nivel de dificultad:** Alto.

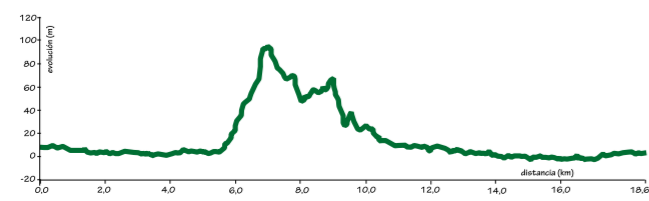
**Señalización:**

**Recomendaciones:**

**GPS:** En wikiloc: RUTA CAPSADES / Usuario:TurismeXàbia

### DESCRIPCIÓN:

Tras los primeros kilómetros llanos por **El Pla** y una fuerte subida por el **Camí de la Sabatera**, nos adentramos en la zona boscosa de **Capsades**, donde existen varias sendas que proporcionan unos recorridos divertidos. Después se atraviesa la urbanización del **Rafael**, y la ruta nos lleva al punto de salida bordeando el río.



## RUTA TOSSAL GROS

Esta es la ruta más dura de todas las que proponemos, pero merece la pena por las vistas. Una vez en la zona más alta, no solo se puede ver el **Montgó**, el **Cap Sant Antoni** y el **Puig Llorença**, además de **Bèrnia** y la costa de **Moraira**, sino que en días claros se avista la isla de **Ibiza** e incluso **Mallorca**. Son poco más de 20 km. con 3,5 km. de subida continua, así que hay que estar en forma, o al menos acostumbrado a ir en bici.



### Salida y llegada:

Av. Augusta. (IES nº1)

**Distancia:** 21,2 km.

**Tiempo efectivo:** 2 h. 30 min.

**Desnivel acumulado ascenso:** 346m.

**Nivel de dificultad:** Alto.


**Señalización:**

**Recomendaciones:**

**GPS:** En wikiloc: RUTA TOSSAL GROS usuario:TurismeXàbia

### DESCRIPCIÓN:

La dificultad de esta ruta comienza pasado el **club de golf**, donde encontramos el tramo de ascensión más duro que nos lleva hasta la zona de **Miradores**. Como recompensa las espectaculares vistas y un descenso de casi 4 km, que termina atravesando un bonito y pequeño tramo de bosque por la zona del **Rafael**.



## TOURIST INFO XÀBIA

[www.xabia.org](http://www.xabia.org)  
[info@xabia.org](mailto:info@xabia.org)

### TOURIST INFO CENTRE

Pl. de l'Església, 4  
Tel. 96 579 43 56  
xabiacentre@touristinfo.net

### TOURIST INFO PORT

Pl. President Adolfo Suárez, 11  
Tel. 96 579 07 36  
info@xabia.org

### TOURIST INFO ARENAL

Ctra. Cap de la Nau - Pla Urb. La Plaza  
Tel. 96 646 06 05  
xabiaarenal@touristinfo.net

## RUTA REBALDÍ

El **bosque del Rebaldí** es un denso pinar ubicado en l'**Alt de Capsades**. Esta zona es un coto de caza y aunque los caminos están cerca de la carretera y de las viviendas, no presentando ningún peligro, es aconsejable no salirse de estos en temporada de caza. Se trata de una ruta corta, pero con bastante desnivel, por lo que conviene estar en forma. Es importante contar con varias marchas en la bicicleta para subir los 2 km. del **Camí del Rebaldí**.



### DESCRIPCIÓN:

Una vez en la parte alta del **Rebaldí**, nos adentraremos por caminos hasta el bosque, uno de los tramos más divertidos. A lo largo del recorrido encontramos tres puntos donde podemos parar para contemplar unas espléndidas vistas al **Montgó** o a la bahía, desde donde en días claros se puede incluso divisar **Ibiza**.

### Salida y llegada:

Av. Augusta. (IES nº1).

**Distancia:** 18 km.

**Tiempo efectivo:** 1h. 45 min.

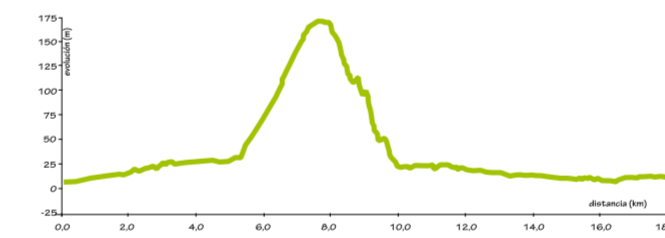
**Desnivel acumulado ascenso:** 97 m.

**Nivel de dificultad:** Bajo.

### Señalización:

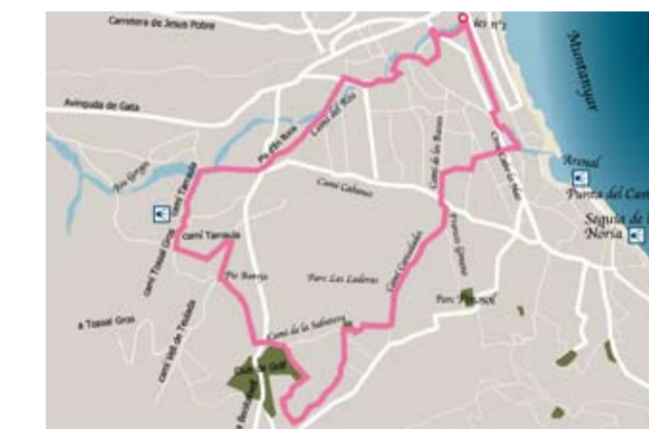
**Recomendaciones:**

**GPS:** En wikiloc: RUTA REBALDÍ / Usuario:TurismeXàbia



## RUTA TARRAULA

Entre carreteras agrícolas y caminos tradicionales, casi todos asfaltados, esta ruta circular, predominantemente llana, cruza en diagonal el término de **Xàbia** para luego acercarse al linde del término de **Benitaxell**. Entre pinares y campos de viñas, subiremos hacia el **Tossal Gros**, regresando a nuestro punto de salida por la orilla del **Río Gorgos**.



### DESCRIPCIÓN:

El hecho de tener tres tramos claramente definidos, y en orden creciente de dificultad, permite que sea una ruta apta para cualquier nivel. La mayor dificultad radica en un par de repechos de sólo 100 m. (Lago Tana y Giovanni Bocaccio), un camino estrecho por un bosque (c/Pio Baroja), y la subida por el **Camí de Tarraula** (1 km.) además de la fuerte bajada hasta el **Camí Cabanes**. Las personas no habitadas a salir en bici y los niños pequeños tienen la opción de llegar al Parque las Laderas y volver por el mismo camino (12 km.).

### Salida y llegada:

Av. Augusta. (IES nº1)

**Distancia:** 18,7 Km.

**Tiempo efectivo:** 2 h. 15 min.

**Desnivel acumulado ascenso:** 153m.

**Nivel de dificultad:** - Hasta Parq. Las Laderas: Bajo

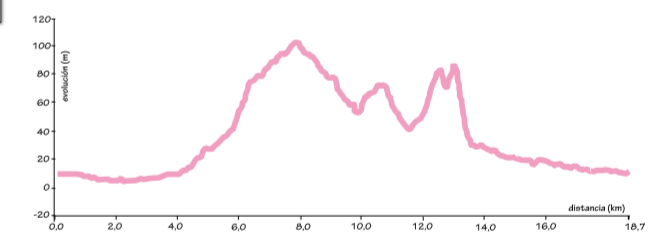
- Hasta Pio Baroja: Bajo/Medio

- Recorrido completo: Medio

### Señalización:

**Recomendaciones:**

**GPS:** En wikiloc: RUTA TARRAULA / Usuario:TurismeXàbia



## RUTA DE LOS MIRADORES

La belleza de esta ruta es notable por la espectacularidad de sus paisajes, con vistas del **Cap Prim**, **Negra**, **la Nau**, **Montgó**, **Cap de Sant Antoni** y **parque forestal de la Granadella**.

Esta ruta transcurre principalmente entre pinos, lo que la hace ideal para días calurosos. A lo largo del recorrido nos detendremos en 13 de los 15 **Miradores**, puntos estratégicos desde los cuales podremos admirar el siempre hermoso paisaje de **Xàbia**, rodeados de abundante flora endémica y bancos donde poder descansar.



### Salida y llegada:

Parking del Arenal (Canal de la Fontana) / Mirador Punta de l'Arenal

**Distancia:** 27,2 km.

**Tiempo efectivo:** 3 h.

**Desnivel acumulado ascenso:** 514 m.

**Nivel de dificultad:** Medio/Alto.


**Señalización:**

**Recomendaciones:**

**GPS:** En wikiloc: RUTA MIRADORES / Usuario:TurismeXàbia

### DESCRIPCIÓN:

Esta ruta parte de la **Playa del Arenal** y sigue por la **Cala Blanca** hacia el **Portitxol**, hasta llegar a la meseta de **La Guardia**. No es una ruta especialmente dura, pero cuenta con algunas rampas, sobre todo en la primera parte, que seguramente nos obligarán a ir a pié. Presenta un perfil rompe-piernas, que si bien no tiene especial dificultad, hay que estar en forma para no acabar demasiado fatigado. Esta zona de urbanizaciones está densamente poblada de pinos, por lo que el recorrido resulta agradable y fresco.



## RUTA LA GRANADELLA



Aunque los dos primeros kilómetros de recorrido son por zona urbana, esta ruta transcurre, en su mayor parte, por el **Monte Público de la Granadella**. Sorprende por su paisaje, entre bosques de pinos y matorral mediterráneo, y nos transporta a una zona de **Xàbia** de renombre pero muy poco conocida. Un total de cuatro miradores, dos zonas verdes, un monte público, una cala y dos municipios, son unidos por esta ruta que seguramente cuenta con los paisajes más espectaculares y los rincones más bellos de todas.

### DESCRIPCIÓN:

Sus 21 kilómetros, presentan cierta exigencia, especialmente en el tramo de 500 metros del **Camí Vell de la Granadella** hasta alcanzar la torre de vigilancia. El camino por el parque en sí, no es difícil, al tratarse de una pista forestal. Recomendamos parar a descansar y almorzar en la **Cala de la Granadella**.

El regreso, por la carretera desde la cala, se hace corto pudiendo detenernos a contemplar la espectacular vista desde el **Mirador del Castell de la Granadella**.

### Salida y llegada:

Parking del Arenal (Canal de la Fontana)

**Distancia:** 23,7km.

**Tiempo efectivo:** 3 h. 45 min.

**Desnivel acumulado ascenso:** 551 m.

**Nivel de dificultad:** Alto.

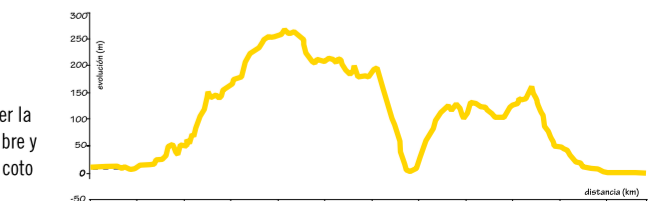
**Señalización:**

### Recomendaciones:

y cámara de fotos.

**GPS:** En wikiloc: RUTA GRANADELLA / Usuario:TurismeXàbia

**Nota:** No se recomienda hacer la ruta entre los meses de octubre y diciembre, al tratarse de un coto de caza.





**Xàbia**  
Departament de Turisme

**RUTAS EN BICICLETA**

- RUTA VOLTA AL MONTGÓ
- RUTA FAMILIAR PORT-CALA BLANCA
- RUTA LES PLANES
- RUTA PARQUES DE XÀBIA
- RUTA REBALDÍ
- RUTA TARRAULA
- RUTA BOSQUE DE CAPSADES
- RUTA TOSSAL GROS
- RUTA DE LOS MIRADORES
- RUTA LA GRANADELLA



**CICLO CALLE** **CARRIL BICI**

- SALIDAS RUTAS EN BICICLETA**
- APARCA BICIS**
- ALQUILER BICIS**
- Gurugú bicicletes.** Ctra. Cap de la Nau-Pla nº 20. Tel. 96 628 95 93.
- Xàbia Bike's Center.** Av. Lepanto, 5. Tel. 96 646 11 50.
- Eurorent.** Ctra. Cap de la Nau-Pla, Edif. Moreras del Saladar L-20. Tel. 96 647 23 83.
- Cyclus.** Av. Augusta, 30-Loc. 1. Tel. 96 646 34 16.

**SIMBOLOGÍA**

- EQUIPAMIENTO:**
- CASCO
  - COMIDA
  - AGUA
  - CAMARA DE FOTOS
  - BICI DE MONTAÑA
- LUGARES DE INTERÉS:**
- MIRADORES
  - MOLINOS
  - PARQUES
  - OLIVO MILENARIO
  - PUENTE S.XIX

**CONDUCTA:**  
Respete la flora y la fauna.  
Respete las normas de circulación y las señales.

**RECOMENDACIONES:**  
Las rutas marcadas transcurren por caminos y carreteras públicas, no siendo de uso exclusivo para ciclistas. Tomen las medidas oportunas para su seguridad. Manténgase el máximo posible a su derecha.

No olvide que no tiene prioridad, señale bien los cambios de dirección en ruta.  
Las rutas son aptas para todo tipo de bicicletas, pero recomendamos el uso de mountain bike.  
Es importante ir equipado con casco, agua, comida y protegerse del sol.

Con la colaboración de: [www.xabiaaldia.es](http://www.xabiaaldia.es)

**RUTAS SENDERISMO**

- PR CV 355 **PORT-MONTGÓ**  
16 km. / 6h. 45' / Medio-Alta
- PR CV 354 **GRANADELLA**  
13'6 km. / 4h. 30' / Media
- SL CV 97 **CALA BARRACA**  
1'5 km. / 45' / Baja
- SL CV 98 **CAP PRIM**  
2'1 km. / 1h. / Baja
- SL CV 99 **ERMITA SANTA LLÚCIA**  
2'4 km. / 1h. / Baja



Término Municipal  
Poble Nou de Benitatxell

La red de carril bici y ciclo-calles de Xàbia une los tres núcleos urbanos, Xàbia Histórica, Puerto y Arenal. Sus 8 Km. forman un entramado que nos permite movernos de un modo más saludable y ecológico por la población usando la bicicleta.