




## RESERVA MARINA CAP DE SANT ANTONI

Espacio natural de alto valor ecológico y medioambiental, integrado dentro del Parque Natural del Montgó. Un paisaje costero de gran belleza, que alterna impresionantes paredes verticales con pequeñas ensenadas y barrancos, características que hacen que, en un relativamente pequeño tramo de costa, encontremos una gran diversidad de ambientes, así como una variada topografía submarina. La riqueza y biodiversidad le ha valido el reconocimiento por diferentes instituciones. Los amantes del buceo y del esnórquel encuentran en esta reserva un paraíso natural donde practicar su deporte favorito y poder observar comunidades bentónicas, coralígenas, praderas de posidonia, e incluso fotografiar gorgonas, esponjas, cigarras de mar, meros, morenas, corvas, sargos o salpas.



Se puede acceder a la Reserva desde embarcación o en algún caso, a través de rutas de senderismo, como es el caso de la *Cova Tallada* o la ruta del *Tangó*. Para preservar su conservación, el acceso ha sido restringido y controlado, siendo necesario solicitar permiso a la Policía Local para la práctica de cualquier modalidad de buceo. Así mismo, se debe evitar circular por la zona con embarcación a motor, se prohíbe la pesca y recolección de cualquier tipo de organismo, y tirar al mar o costa cualquier tipo de residuo.

## DEPORTES NAÚTICOS


Xàbia y sus costas repletas de acantilados, islotes, pequeñas calas y playas de aguas transparentes, así como la riqueza de su fondo marino, permiten un sinfín de posibilidades para los deportes náuticos, en especial para la práctica del esnórquel y buceo. Para aquellos que quieran iniciarse en el submarinismo, contamos con siete clubs de buceo, y para los más experimentados existen diferentes rutas submarinas.

Para conocer Xàbia desde el mar existen diferentes posibilidades, como las excursiones marítimas que se realizan durante gran parte del año y que nos permitirán además desplazarnos a poblaciones vecinas, así como el alquiler de diferentes tipos de vehículos náuticos, como embarcaciones tanto a vela como a motor, motos acuáticas, kajaos o piraguas... que nos permitirán acceder a rincones inaccesibles a pie, tales como las islas del *Descobridor* y del *Portitxol* y las cuevas, dels *Orguens*, del *Llop marí*, del *Tabac*...



## XÀBIA, VIVE EL MEDITERRÁNEO

El mar, el viento y el tiempo, en inigualable alianza, han modelado el extenso litoral de Xàbia dando lugar a la aparición de paisajes muy diversos. No en vano, es considerado uno de los tramos más bellos de la costa mediterránea peninsular. Este litoral jalonado por imponentes acantilados, bellas calas y playas de aguas cristalinas, islas, cuevas y cabos no te dejará indiferente. La mano del hombre, a través de los siglos, también ha dejado huella en nuestro litoral: fortificaciones de vigilancia y defensa costera, canteras para la obtención de recursos naturales como la piedra *"tosca"*, factorías de salazones de época romana, así como curiosas estructuras para la pesca denominadas tradicionalmente *"pesqueres"*, aún visibles hoy desde el mar. No dejes pasar la oportunidad de conocer estos rincones de nuestro patrimonio natural y cultural. Un simple paseo a pie, una ruta en bici o una excursión por el mar en barco, piragua o moto acuática te permitirán conocer buena parte de este espectacular litoral.



## PLAYAS Y CALAS

La peculiaridad de la costa de Xàbia, hace que en ella existan una gran variedad de playas y calas de arena, grava o roca que salpican los 25 Km. de litoral. Desde playas abiertas como *L'Arenal* o la *Grava*, que disponen de todos los servicios, hasta pequeñas calas de aguas transparentes y cristalinas, como *La Barraca*, *Ambolo* o *Granadella*. En todas podrás disfrutar de la tranquilidad y belleza del paisaje, así como de la práctica de deportes náuticos o incluso paseos por distintos senderos que bordean la costa.



## MIRADORES

Uno de los principales atractivos de nuestro bello litoral lo constituyen las excepcionales panorámicas que se pueden divisar desde sus miradores. Xàbia mira al mar desde estos quince escenarios estratégicamente ubicados a lo largo de la costa, a los cuales se puede acceder fácilmente tanto en vehículo como a pie o en bici.

- 1 Cap de Sant Antoni
- 2 Els Molins
- 3 Punta de L'Arenal
- 4 Séquia de la Nòria
- 5 Cala Blanca
- 6 Caletes
- 7 Creu del Portitxol
- 8 L'Illa
- 9 La Falzia
- 10 Cap Negre
- 11 Cap de la Nau
- 12 Les Pesqueres
- 13 Ambolo
- 14 Castell de la Granadella
- 15 Granadella



Señalización de acceso a los Miradores

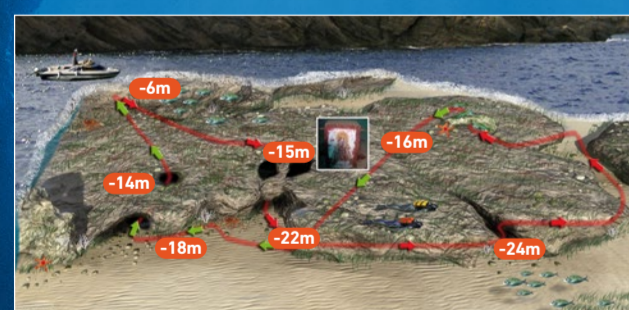


## RUTAS SUBMARINAS



### SUB1

**RESERVA**  
Nivel medio.  
Dura, aprox.: 50 min.  
Profundidad máx.: -20 m.  
Acceso con embarcación.  
Linterna.



### SUB4

**MONA DEL CAP PRIM**  
Nivel medio.  
Profundidad máx.: -29 m.  
Acceso con embarcación.  
Linterna.



### SUB6

**MONA DE L'ILLA**  
Nivel medio.  
Profundidad máx.: -22 m.  
Acceso con embarcación.  
Linterna.



### SUB8

**L'ESCALL DE SANT PERE O BERGANTÍ**  
Nivel experimentado.  
Profundidad máx.: -30 m.  
Acceso con embarcación.  
Botella -15 litros.  
Linterna. Brújula.




### SUB2

**L'ESCALL DEL CAP DE SANT ANTONI**  
Nivel medio.  
Dur. aprox.: 50 min.  
Profundidad máx.: -21 m.  
Acceso con embarcación.  
Linterna.



### SUB5

**L'ILLA**  
Nivel medio.  
Profundidad máx.: -21 m.  
Acceso con embarcación.  
Linterna.



### SUB7

**CAP NEGRE**  
Nivel medio.  
Profundidad máx.: -22 m.  
Acceso con embarcación.  
Linterna.



### SUB9

**ILLA DEL DESCORRIDOR**  
Nivel bajo.  
Profundidad máx.: -18 m.  
Acceso con embarcación.  
Linterna.

**XÀBIA ¡VIVE EL MEDITERRÁNEO!**

Map showing Xàbia location in the Balearic Islands region of Spain, near Valencia and Alicante.

**Costa Blanca**  
RUCENTE · SPAIN

**COMUNITAT VALENCIANA**

**Xàbia**  
www.xabia.org

TOURIST INFO XÀBIA  
+34 96 579 07 36  
info@xabia.org  
www.xabia.org

**XÀBIA ¡VIVE EL MEDITERRÁNEO!**

PLAYAS Y CALAS  
MIRADORES  
ESNÓRQUEL Y SUBMARINISMO  
DEPORTES NAÚTICOS

